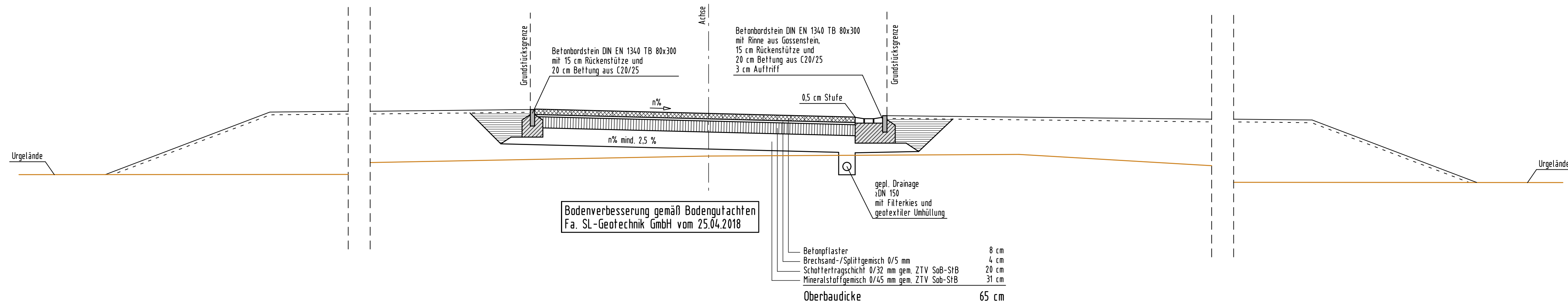
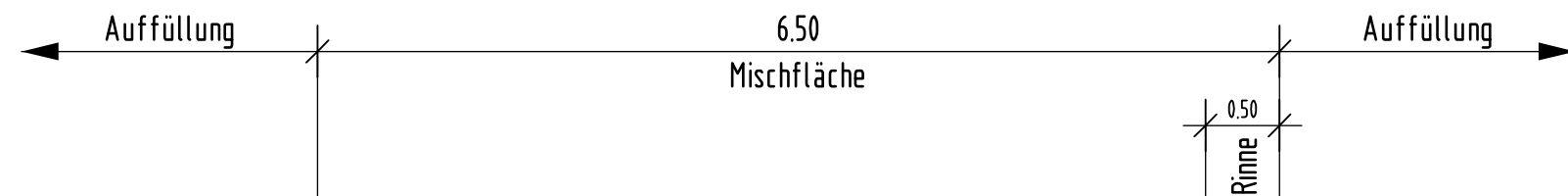


### Straßenquerschnitt BG "Hinter der Holzmühle" Bk 1,0



### Mindestwerte des Verformungsmoduls $E_{v2}$ in MPa


	Bk 100-1,0	Bk 0,3
O.K. Kies- bzw. Schotter-tragschicht	150 (180)*	120
O.K. Frostschuttschicht	120	100
Planum	45	45

\*Verformungsmodul (180 MPa) für Bauweisen mit Pflasterdecken bei Bk 3,2 (gem. RStO 12, Tafel 3, Zeile 1 und 3)

Anmerkung :  
Betonsteinpflaster gem. Merkblatt  
Pflasterdecke und Plattenbeläge sowie ATV-DIN 18318

Nr.	Art der Änderungen	Datum	Zeichen
c			
b			
a			

Projekt-Nr.: <b>17/2918</b>	Planbezeichnung: <b>Straßenquerschnitt</b>				
Datum: <b>25.09.2018</b>	Projektleiter: Müller CAD: Müller	Leistungsphase: Lph 5 - Ausführungsplanung	Unterlagen-Nr.: <b>14.2 - 1</b>	Vermessung:	Maßstab: <b>1 : 50</b>



### Baugebieterschließung in der Stadt Lollar Wohngebiet "Hinter der Holzmühle/Am Pfaffenstrauch" in Lollar

Planverfasser:  
Ingenieurbüro Zick-Hessler  
Schulstraße 30 • 35435 Wettenberg  
Telefon: 06406 / 9100 0  
info@zick-hessler.de  
www.zick-hessler.de

**ZH** INGENIEURE  
INFRASTRUKTUR - PLANUNG + MANAGEMENT

gez. D. Zick-Hessler  
Unterschrift  
Wettenberg, im September 2018

Auftraggeber:  
Inikom GmbH  
Plockstraße 6-10  
35390 Gießen

**INIKOM** Integrative  
Infrastrukturentwicklungsgesellschaft  
für Kommunen mbH

Unterschrift